

龍潭高中週邊交通及搭乘公車路線說明

桃園大溪區公車搭(轉)乘資訊

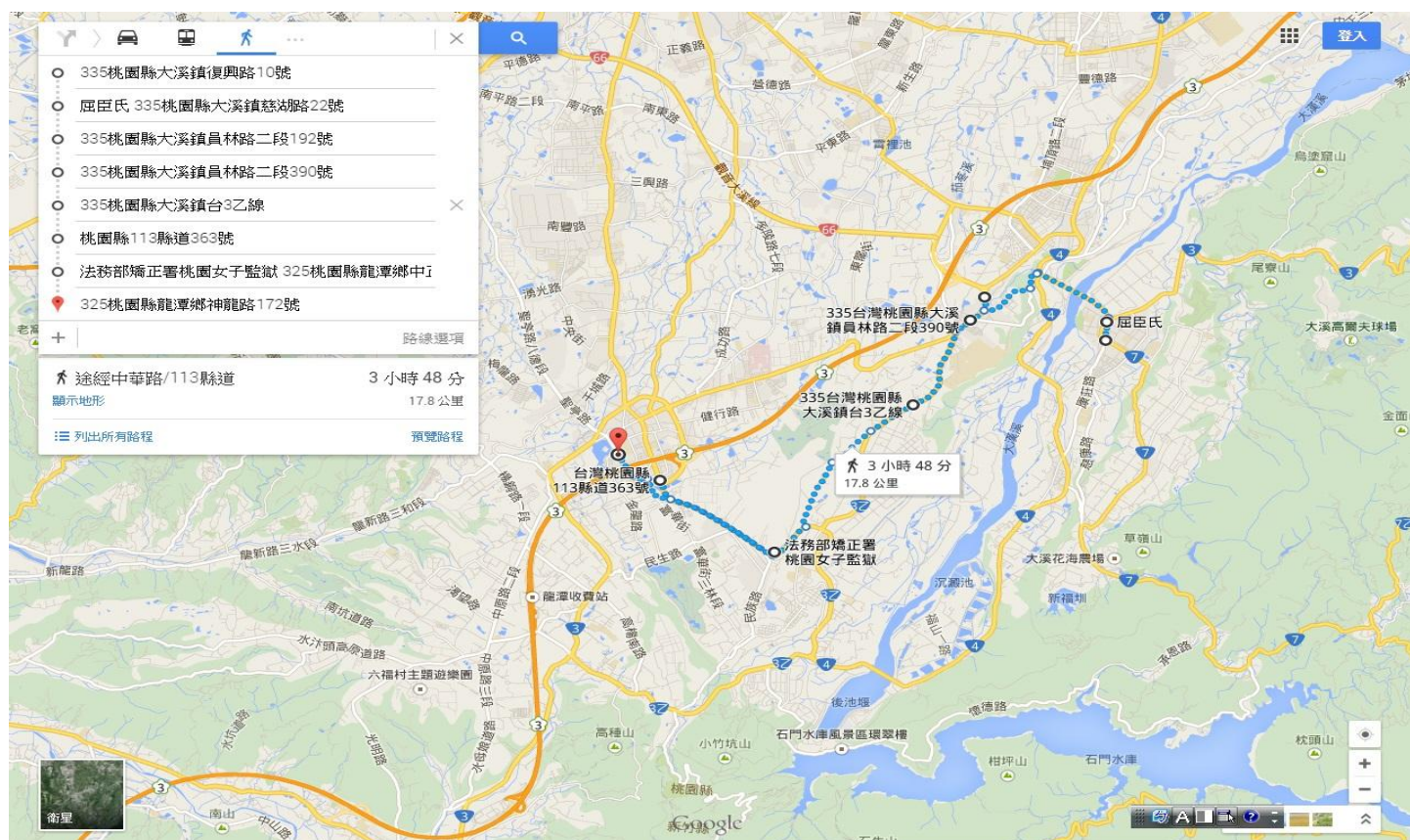
居住地區：大溪 稅務 仁和國中 五塊厝 番仔寮 崁頂 十一份 三角林

建議：搭乘桃園客運 212(A)往龍潭方向於桃客龍潭新站或中正路上下車，可騎 youBike(youBike 租借桃園區前 30 分鐘內免費)至龍潭大池還車再步行 3 分鐘到校或龍潭衛生所還車再步行 3 分鐘東龍路後門進入校園(需配合後門開放時間)。

員林路段搭乘桃園客運 5053(A)、5044 往龍潭方向於桃客龍潭新站下車。

桃客龍潭新站步行 800 公尺(大約 10 分鐘)抵達校園。

實際時刻以桃園市公車動態為主。



桃園八德區公車搭(轉)乘資訊

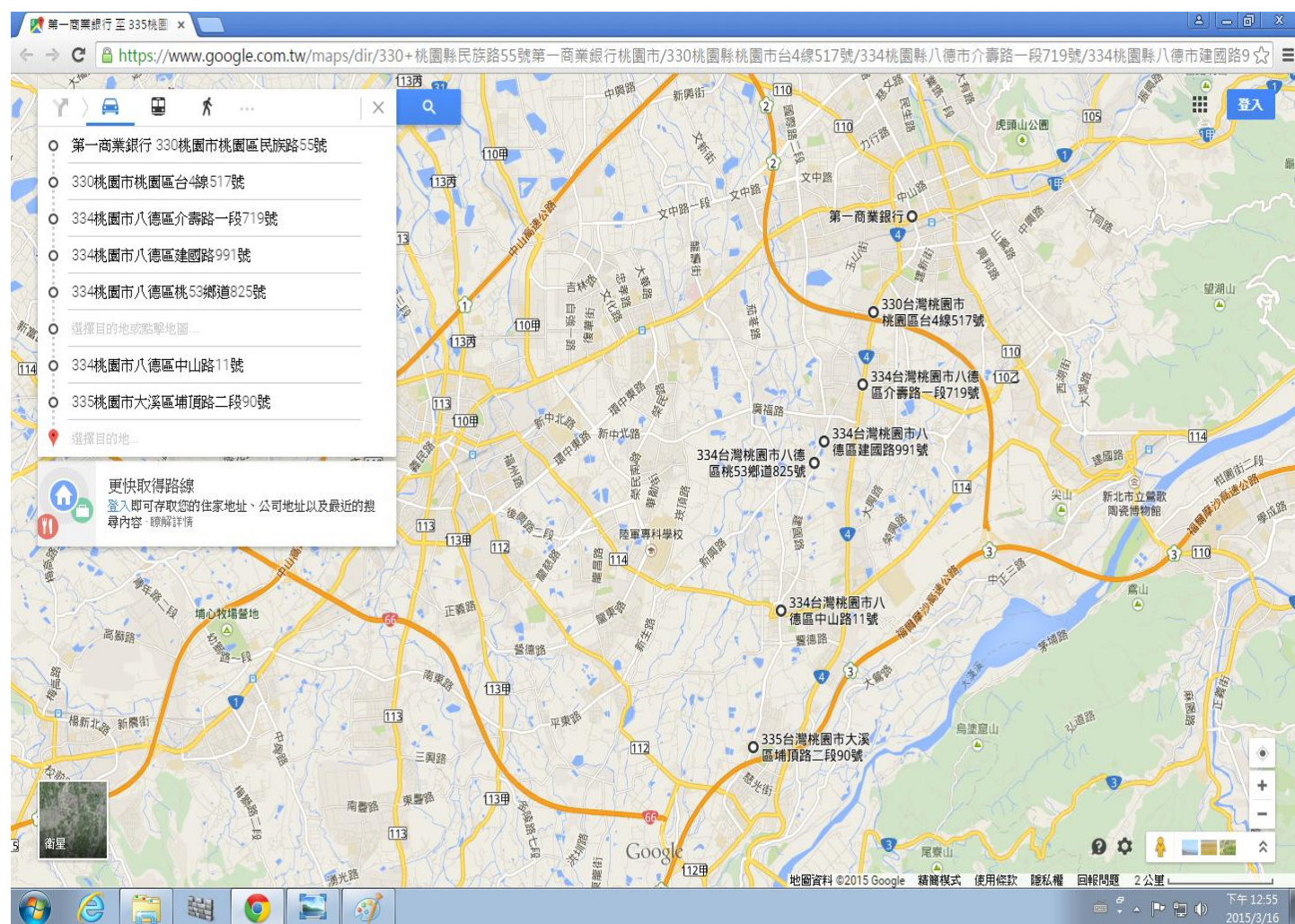
居住地區：桃園團管部 力行 廣豐 陸光 信台 大庄 八德 仁善 南興新厝江

建議：桃園火車站前站步行至後站，往桃客總站搭乘 5053(A)、5044 往龍潭方向於桃客龍潭新站下車或中正路上下車，可騎 youBike(youBike 租借桃園區前 30 分鐘內免費)至龍潭大池還車再步行 3 分鐘到校或龍潭衛生所還車再步行 3 分鐘東龍路後門進入校園

(需配合後門開放時間)。

桃客龍潭新站步行 800 公尺(大約 10 分鐘)抵達校園。

實際時刻以桃園市公車動態為主。



桃園南崁區公車搭(轉)乘資訊

居住地區：加瑪 南崁 長榮吉邸 蘆竹 南順一街口 7-11 超商 爭鮮 世貿 永安員樹林

建議：搭乘桃園客運 GR、5014、5022 往桃園火車站或桃園客運站實施轉乘；若到桃園火車站前站需步行至火車站後站往桃客總站搭乘 5053(A)、5044 往龍潭方向於桃客龍潭新站下車或龍潭中正路口下車，可騎 youBike(youBike 租借桃園區前 30 分鐘內免費) 至龍潭大池還車再步行 3 分鐘到校或龍潭衛生所還車再步行 3 分鐘東龍路後門進入校園(需配合後門開放時間)。

桃客龍潭新站步行 800 公尺(大約 10 分鐘)抵達校園。

備註：學生搭(轉)乘公車若耗費超過 60 分鐘，可申請免早讀 8 點到校。

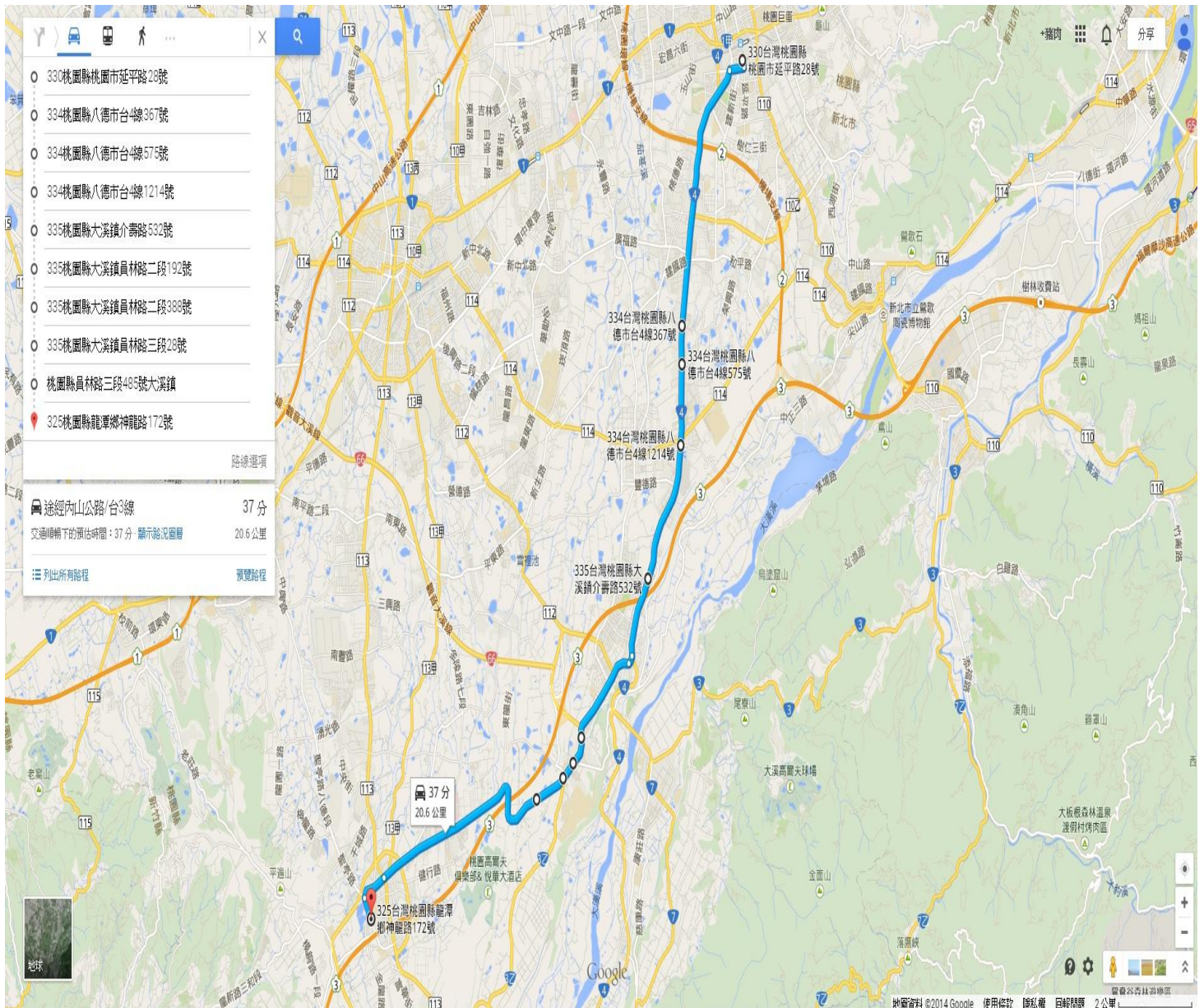
桃園大湳區公車搭(轉)乘資訊

居住地區：桃園 大湳 麻園 梅花 欣桃 更寮腳 僑愛 大成 瑞源 雄華 九座寮

建議：往桃園介壽路上搭乘桃園客運 5053(A)、5044 往龍潭方向於桃客龍潭新站下車。

桃客龍潭新站步行 800 公尺(大約 10 分鐘)抵達校園。

實際時刻以桃園市公車動態為主。

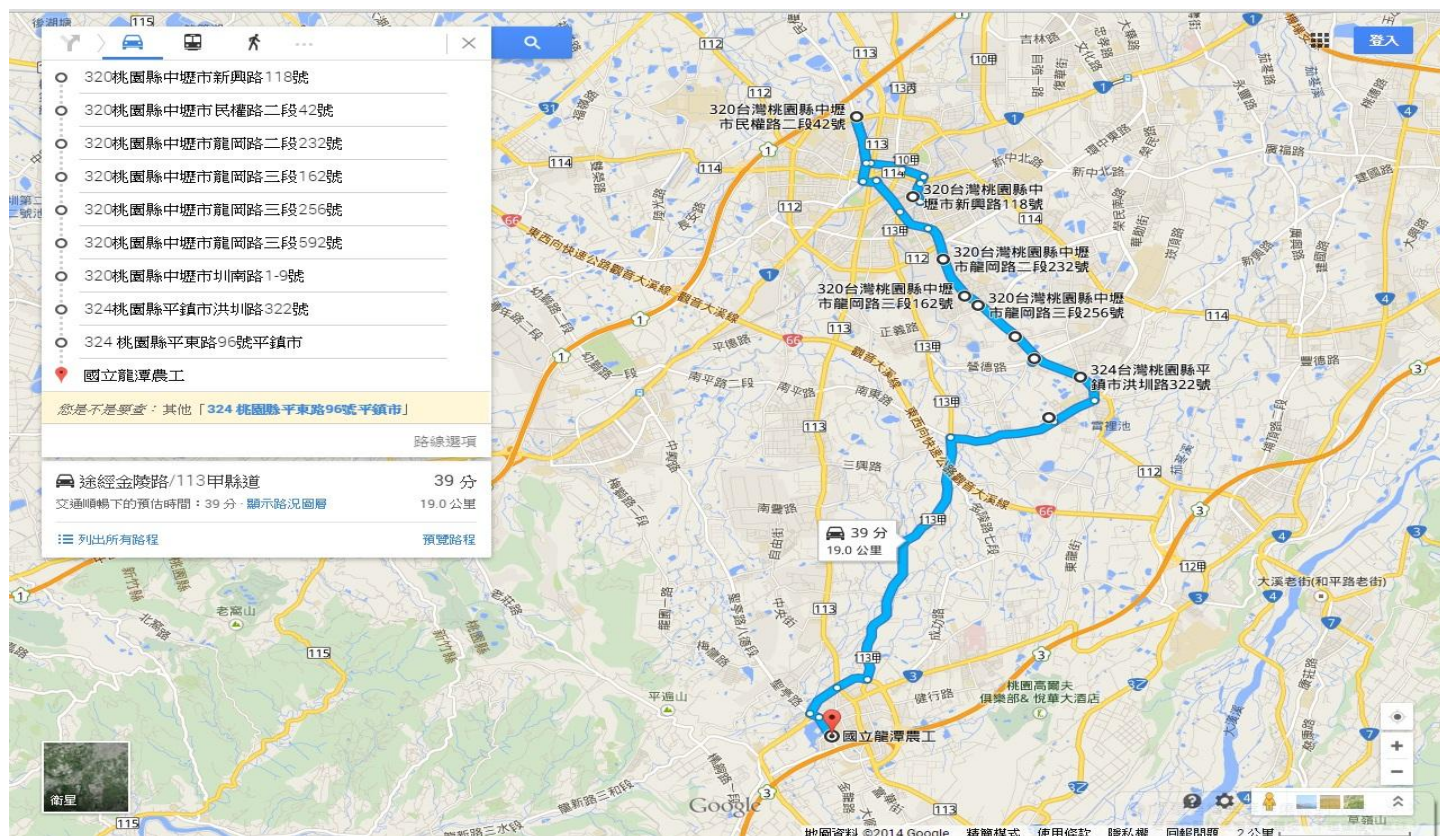


中壢區公車搭(轉)乘資訊

居住地區：中壢健行 龍崗 龍泉街口 馬祖 龍江公寓 游泳路口 龍岡 忠貞

您好愛 盟超市 東安國中

建議：(1)先到中壢火車站轉乘新竹客運 5616 於龍潭站下車再步行到校或中壢火車站前 100 公尺中壢分局前轉乘 701 公車 (701 公車往龍潭第一班公車約 8 點多) 在龍潭高中校門口下車；
(2)搭乘桃園客運 5008 往中壢再轉乘 5616 或桃園方向，再轉乘 5053(A)、5044 往龍潭方向於桃客龍潭新站下車。
(3)搭乘桃園客運 5050 往石門水庫方向，在大溪仁和國中再轉乘 5053(A)或 5044 往龍潭方向於桃客龍潭新站下車。
桃客龍潭新站步行 800 公尺(大約 10 分鐘)抵達校園。
實際時刻以桃園市公車動態為主。



桃園市政府搭(轉)乘資訊

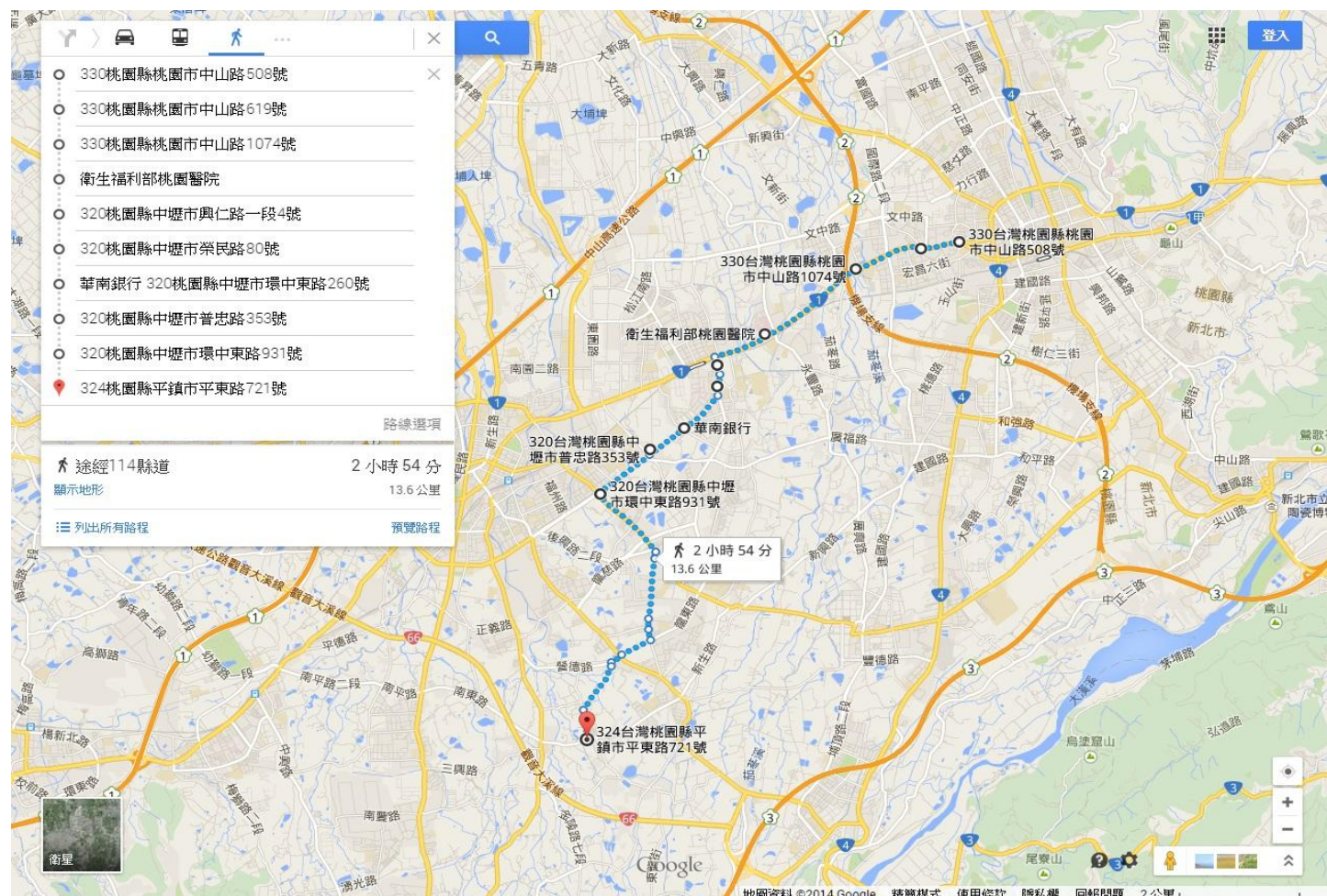
居住地區：市政府 中路所 宏太社區 高城社區 署桃 內壢平交道

自強國中 華南銀行 中山東路 金鋒市場 仁美

建議：(1)搭乘桃園客運 1 號公車往桃園方向，步行至火車後站桃客總站，再轉乘 5053(A)、5044 往龍潭方向於桃客龍潭新站下車。(2)搭乘桃園客運 1 號公車往中壢方向，在中壢分局下車轉乘新竹客運 5616 於龍潭站下車，步行 600 公尺抵達校園。(3)搭乘桃園客運 5010 往桃園方向，再轉乘 5053(A)、5044 往龍潭方向於桃客龍潭新站下車。

桃客龍潭新站步行 800 公尺(大約 10 分鐘)抵達校園。

實際時刻以桃園市公車動態為主。



新屋、楊梅等地區線轉乘資訊

建議：搭乘新竹客運 5649 或 5648 公車往龍潭方向，於新竹客運龍潭站下車。

■新屋(經楊梅)~龍潭:

搭新竹客運 5649 公車 6:20 新屋發車 6:40 到楊梅 6:50 到埔心 7:30 到新竹客運龍潭站下車。

■楊梅(經埔心)~龍潭:

搭新竹客運 5648 公車 6:00 楊梅發車 6:10 到埔心 6:30 到新竹客運龍潭站下車。

新竹客運龍潭站步行 600 公尺(大約 8 分鐘)抵達校園。

實際時刻以桃園市公車動態為主。

※有關學生搭乘公車資訊公告龍潭高中網頁請參考!!

圖說：桃客龍潭站中正路與北龍路口往新竹客運總站往龍潭高中（神龍路 155 號）步行路線圖。

